


Max Iseli



Geographie Schweiz

Individuell sFr. 18.90

Écoles sFr. 4.20

Prix par autorisation, 365 jours, TVA incluse

Partie du **profax Flatrate**

Manuel →

5. Klasse bis Erwachsenenbildung

KG 1 2 3 4 5 6 7 8 9 ++

Grundwissen selbstständig erarbeiten und Zusammenhänge verstehen.

Mit *Geographie Schweiz* Orte, Verbindungen und Informationen verknüpfen.

profax Verlag AG

Bahnstrasse 28

9435 Heerbrugg

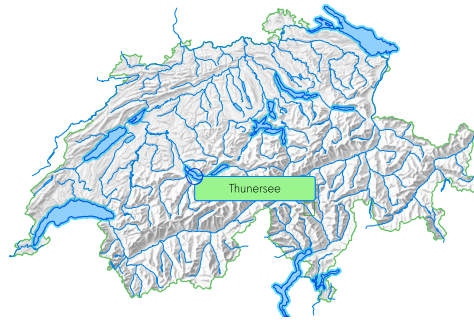
Schweiz

+41 44 500 60 10

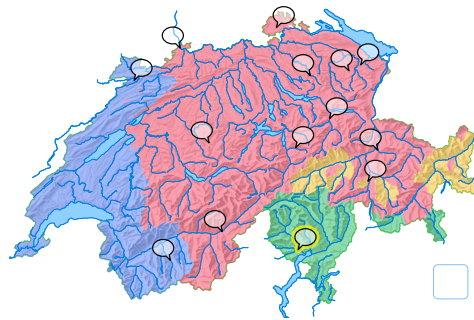
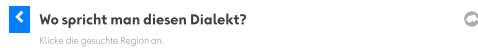
profax



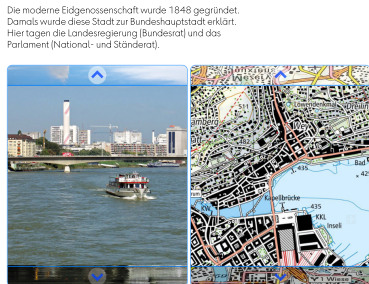
Die Startseite zeigt die übergeordneten Themen des Lernmoduls und gibt eine Rückmeldung zu Lernstand in den verschiedenen Lernbereichen.



Als Einstiegsübung prägen sich die Lernenden Namen und Lage der wichtigsten Flüsse und Seen ein. Dieses Wissen verknüpfen sie dann in vertiefenden Übungen mit Informationen in Text und Bild zu diesen Gewässern.



Die Vielfalt der Schweiz entdecken: Welcher Dialekt wird in welcher Region gesprochen?.



Ein Foto, ein Kartenausschnitt und ein beschreibender Text müssen in Übereinstimmung gebracht werden.

Grundwissen selbstständig erarbeiten und Zusammenhänge verstehen

Die Lernenden prägen sich als Ankerpunkte die Namen und die Lage von Seen und Flüssen ein. Sie verknüpfen dieses Orientierungswissen mit wichtigen Informationen zu den grossen Städten und den Kantonshauptorten. Sie begegnen den Verkehrsverbindungen und üben die Wahl der richtigen Zugverbindungen.

Vielfältige Schweiz

Im Teil «Vielfältige Schweiz» lernen sie Dialekte, Museen, Gletscher und Unesco-Weltkulturerbe-Plätze zu verorten und sie werden in geografischen Grundbegriffen geschult.

Abschluss

In einem spannenden Quiz mit 101 Fragen werden viele Informationen nochmals spielerisch abgerufen.

Regionalteile

Die Grundkenntnisse können mit dem Lernprogramm in 9 verschiedenen Regionen vertieft werden. Zum Beispiel als Vorbereitung eines Klassenlagers, einer Exkursion oder als Beschäftigung mit einem bestimmten Gebiet der Schweiz. Übungen existieren zu: Berner Oberland, Graubünden, Jura, Nordostschweiz, Nordwestschweiz, Südwestschweiz, Tessin, Wallis, Zentralschweiz. Inhalte: Zugverbindungen, Täler und Landschaften, Berge, Pässe, Ausgangspunkte zu Pässen, Orte, regionales Wissen mit Bildern und Kartenausschnitten.

Geographie Schweiz kann ab der 5. Klasse bis und mit Zyklus 3 eingesetzt werden. Auch in Berufsschulen und in der Erwachsenenbildung eignen sich Jugendliche und Erwachsene mit den Übungen des Lernmoduls vernetztes und fundiertes Wissen zur Schweizer Geografie an.

profax Verlag AG

Bahnstrasse 28
9435 Heerbrugg
Schweiz
+41 44 500 60 10

profax



Geografieunterricht praktisch: Wie reise ich an einen bestimmten Zielort?

Formez-vous avec
Geographie Schweiz

[Login](#) | [Commencez ici](#)

profaxonline
selbstständig lernen: jederzeit & überall

profax Verlag AG

Bahnstrasse 28
9435 Heerbrugg
Schweiz
+41 44 500 60 10

profax